





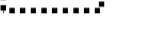


Legende

-  Liegenschaften mit An- oder Umbau
-  Parzelle mit Neubau
- Bauzonen überbaut, Neubauten von Juni 2001 - Dezember 2014 (Fläche in m²)**
- 28'356 m² Einfamilienhauszone E 2a
- 33'207 m² Einfamilienhauszone E 2b
- 1'359 m² Wohnzone, 3-geschossig
- 1'234 m² Wohnzone, 4-geschossig
- 4'797 m² Kernzone Entwicklung
- 38'293 m² Zone für öffentliche Bauten und Anlagen
- 9'803 m² Gewerbezone mit Wohnen
- 26'494 m² Gewerbezone ohne Wohnen
- 31'007 m² Industriezone
- 1'327m² Spezielle Freihaltezone "Dölgischer"
- 8'160 m² Spezialzone "Gartenbau"
-  rechtskräftige Bauzone, überbaut (gemäss SOGIS Geodaten)
-  Hecke (gemäss amtlicher Vermessung)
-  Wald (gemäss amtlicher Vermessung)
-  Gewässer (gemäss amtlicher Vermessung)
-  Gemeinde- bzw. Kantonsgrenze



Kanton Solothurn Gemeinde Bellach



**Revision der Ortsplanung
Bauentwicklung 2001 - 2014**

orientierend

Situation 1 : 2'000

Index	Datum	Änderungen	gr:	grt:	grs:	Grüngrün:	geprüft:	genehmigt:
						09.11.2018		
						gezeichnet: wem	Plan Nr.	
						Gröss: 90 x 147		21379 / 22
						user: new		
1	08.08.2016	gemäß kantonsrat Vorprüfung vom Juni 2016;	gr:	grt:	grs:	gebvsk1: 08.08.2018 16:29:10		
AV-Grundlage vom: wird wöchentlich aktualisiert								